

АТЛАС



СОДЕРЖАНИЕ

Стр.		Стр.	
2–9	ПОЛИТИЧЕСКОЕ УСТРОЙСТВО МИРА	32–55	РЕГИОНЫ МИРА
2–3	Политическая карта мира	32–35	Европа
2	Региональное деление мира	32	Политическая карта
	Регионы и субрегионы	33	Формирование политической карты Европа в начале XX века Европа после Второй мировой войны
3	Зарубежная Европа. Субрегионы		
	Зарубежная Азия. Субрегионы	34	Физическая карта
4–5	Формы правления государств мира	35	Зарубежная Европа
4	Формы государственного правления		Хозяйственная деятельность
	Формы административно- территориального устройства	36–37	Российская Федерация
6–7	Государства в мировой экономике	36	Физическая карта
6	Индекс развития человеческого потенциала	37	Федеративное устройство
	Индекс счастья	38–41	Зарубежная Азия
7	Структура хозяйства	38	Политическая карта
	Уровень урбанизации	39	Формирование политической карты Зарубежная Азия в начале XX века Зарубежная Азия после Второй мировой войны
8–9	Международные организации		
10–17	НАСЕЛЕНИЕ МИРА	40	Физическая карта
10	Половозрастной состав населения	41	Хозяйственная деятельность
10–11	Языковые семьи и народы мира	42–45	Северная Америка
12	Плотность населения	42	Политическая карта
13	Религии	43	Формирование политической карты Северная Америка в XVII–XVIII веках Северная Америка в конце XVIII века США в XIX — начале XX века Образование новых штатов США
14	Рождаемость		
	Смертность	44	Физическая карта
15	Естественный прирост (убыль) населения	45	Хозяйственная деятельность
	Расходы на здравоохранение	46–49	Южная Америка
16	Средняя продолжительность жизни	46	Политическая карта
	Средний возраст и половой состав	47	Формирование политической карты Латинская Америка в конце XV — середине XVII вв. Латинская Америка в конце XVIII века Латинская Америка в конце XIX — начале XX вв.
17	Темпы роста населения		
	Миграции населения	48	Физическая карта
18–31	МИРОВОЕ ХОЗЯЙСТВО	49	Хозяйственная деятельность
18	ВВП на душу населения		
	ВВП по покупательной способности	50–53	Африка
19	Торговля и инвестиционные потоки	50	Политическая карта
20	Нефтяная промышленность	51	Формирование политической карты Африка в начале XX века Африка после Второй мировой войны Африка в конце XX века
21	Газовая промышленность		
22	Угольная промышленность	52	Физическая карта
23	Производство электроэнергии	53	Хозяйственная деятельность
24	Чёрная металлургия	54–55	Австралия и Океания
25	Цветная металлургия	54–55	Политическая карта
	Добыча цветных металлов	54	Карта мира глазами жителей Австралии
26	Агроклиматические ресурсы	55	Физическая карта
27	Специализация сельского хозяйства	56	Хозяйственная деятельность
28	Животноводство		
29	Растениеводство	56	ЭКОЛОГИЯ
30	Морской транспорт	56	Экологическая карта мира
	Железнодорожный транспорт		
31	Воздушный транспорт		
	Автомобильный транспорт		

Цифрами на карте обозначены:


- | | |
|-----------------------------|--------------------------|
| ЕВРОПА | АФРИКА |
| 1 Люксембург | 34 Гамбия |
| 2 Андорра | 35 Гвинея-Бисау |
| 3 Монако | 36 Сьерра-Леоне |
| 4 Лихтенштейн | 37 Сан-Томе и Принсипи |
| 5 Сан-Марино | 38 Экваториальная Гвинея |
| 6 Ватикан | 39 Джибути |
| 7 Босния и Герцеговина | 40 Руанда |
| 8 Черногория | 41 Бурунди |
| 9 Албания | 42 Малави |
| 10 Северная Македония | 43 Эсватини |
| АМЕРИКА | 44 Лесото |
| 11 Белиз | |
| 12 Доминиканская Республика | |
| 13 Сент-Китс и Невис | |
| 14 Доминика | |
| 15 Сент-Люсия | |
| 16 Сент-Винсент и Гренадины | |
| АЗИЯ | |
| 17 Абхазия | |
| 18 Южная Осетия | |
| 19 Армения | |
| 20 Азербайджан | |
| 21 Кипр | |
| 22 Ливан | |
| 23 Сирия | |
| 24 Израиль | |
| 25 Палестина | |
| 26 Иордания | |
| 27 Кувейт | |
| 28 Бахрейн | |
| 29 Катар | |
| 30 ОАЭ | |
| 31 Бруней | |
| 32 Восточный Тимор | |
| 33 Сингапур | |



РЕГИОНАЛЬНОЕ ДЕЛЕНИЕ МИРА. РЕГИОНЫ И СУБРЕГИОНЫ



Географически мыслит тот, кто в достаточной мере привык обращать внимание на различия от места к месту не только по природным условиям, но и по историческим судьбам, и по общественно-политическим условиям, и по положению, и по хозяйству, кто привык ставить вопрос о причинах, обуславливающих различия от места к месту, кто привык связывать эти различия между собой, составлять цельные представления о местности, давать связные характеристики стран и районов.



Н.Н. Баранский (1881–1963)
советский учёный-географ



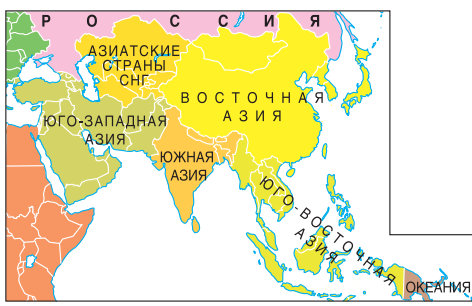
Масштаб 1:90 000 000

Примечания. ① Международно-правовой режим Антарктиды и других территорий, расположенных южнее 60° ю. ш., регулируется Договором об Антарктике от 1 декабря 1959 г.
 ② Остров Майотта фактически находится под административным управлением Франции. Резолюциями Генеральной Ассамблеи ООН, принятыми в рамках процесса деколонизации, подтверждён суверенитет Союза Коморских Островов над островом Майотта.
 ③ Фолклендские (Мальвинские) Острова — спорная между Великобританией и Аргентиной территория, находится под административным управлением Великобритании.
 ④ Архипелаг Чагос фактически находится под административным управлением Великобритании. Резолюциями Генеральной Ассамблеи ООН, принятыми в рамках процесса деколонизации, признанье невольемой частью территории Маврикия.
 ⑤ Территории Палестины (Западный берег реки Иордан и сектор Газа) оккупированы Израилем в 1967 г. В настоящее время в рамках мирного урегулирования на Ближнем Востоке идёт процесс формирования Государства Палестина.
 ⑥ Столицей Израиля является Западный Иерусалим. Вопреки резолюции Генеральной Ассамблеи ООН Израиль считает своей столицей весь Иерусалим, что не признаётся большинством стран мира.
 Политическое устройство мира отражено по состоянию на январь 2024 г.

ЗАРУБЕЖНАЯ ЕВРОПА. СУБРЕГИОНЫ



ЗАРУБЕЖНАЯ АЗИЯ. СУБРЕГИОНЫ



УСЛОВНЫЕ ОБОЗНАЧЕНИЯ

- НАСЕЛЁННЫЕ ПУНКТЫ**
- Москва Столицы государств
 - Гибралтар Центры зависимых территорий и территорий с особым статусом
 - Омск Прочие населённые пункты
- ГОСУДАРСТВА И ТЕРРИТОРИИ**
- ФРАНЦИЯ** Государства
- Майотта Зависимые территории и территории с особым статусом
 - (Брит.) Государственная принадлежность зависимых территорий и островов
 - Границы государств

ФОРМЫ ГОСУДАРСТВЕННОГО ПРАВЛЕНИЯ

МОНАРХИЯ — форма правления, при которой верховная власть в государстве принадлежит одному лицу — представителю правящей династии — королю, императору, князю, герцогу, султану, эмиру и др. Монархия может быть наследственной, выборной или наследственно-выборной.

Абсолютная монархия

Она предполагает неограниченную власть монарха (в настоящее время Королевство Саудовская Аравия, ОАЭ, султанат Оман, Катар, султанат Бруней).

Теократическая монархия

Это частный случай абсолютной монархии, при которой монарх является главой церкви (Государство-город Ватикан, Королевство Саудовская Аравия).

Конституционная монархия

Монархия, при которой власть монарха ограничена конституцией (в настоящее время Соединённое Королевство Великобритании и Северной Ирландии, Королевство Испания, Королевство Дания, Княжество Лихтенштейн, Великое Герцогство Люксембург и другие).

РЕСПУБЛИКА — форма правления, при которой все высшие органы государственной власти избираются населением напрямую или формируются представительным общенациональным органом, например Коллегией выборщиков в США.

Президентская республика

Форма правления, в которой ведущая роль принадлежит президенту. Президент является главой государства и исполнительной власти (в настоящее время Россия, США, Мексика, Бразилия, Аргентина и другие).

Парламентская республика

Форма правления, в которой ведущая роль принадлежит парламенту, который формирует и контролирует правительство, избирает президента, который является номинальным главой государства (в настоящее время Федеративная Республика Германия, Итальянская Республика и другие).

ФОРМЫ АДМИНИСТРАТИВНО-ТЕРРИТОРИАЛЬНОГО УСТРОЙСТВА
































Федерация — форма государственного устройства, при которой члены федерации — республики, земли, штаты и другие — имеют собственные конституции, органы законодательной, исполнительной и судебной власти. Вместе с тем существуют федеральные органы власти и федеральная конституция. Примеры государств: Российская Федерация, Федеративная Республика Германия, Соединённые Штаты Америки, Федеративная Республика Бразилия, Австралийский Союз, Республика Индия и другие.

Конфедерация — форма государственного устройства, при которой государства, входящие в состав конфедерации, сохраняют независимость (суверенитет), но объединяются для координации внешнеполитических, военных и других действий. Пример — Швейцарская Конфедерация.

Унитарное государство. В нём существует единая конституция и гражданство, единая система права, органы исполнительной, законодательной и судебной власти. Территория унитарного государства состоит из административно-территориальных единиц — департаментов, областей и пр. Большинство государств современного мира — унитарные, например Испания, Франция, Норвегия, Перу, Монголия, Китай и другие.



УСЛОВНЫЕ ОБОЗНАЧЕНИЯ

НАСЕЛЁННЫЕ ПУНКТЫ		ПУТИ СООБЩЕНИЯ					
На политических картах и картах хозяйственной деятельности регионов мира			Железные дороги		3323	Отметки высот над уровнем моря	
	более 5 000 000 жителей		Автомобильные дороги		5207	Отметки глубин	
	от 1 000 000 до 5 000 000 жителей		Судоходные участки рек		<i>Влк. Камерун</i>	Вулканы	
	от 100 000 до 1 000 000 жителей		Морские пути, пункты назначения, расстояния в километрах			Болота	
	менее 100 000 жителей		Морские порты			Солончаки	
МОСКВА	Столицы государств		Аэропорты			Пески	
КАЙЕННА	Центры зависимых территорий и территорий с особым статусом	ГИДРОГРАФИЯ И РЕЛЬЕФ					
Воронеж	Прочие населённые пункты		Реки с постоянным течением, водопады			Тёплые морские течения	
На тематических картах мира			Реки пересыхающие			Холодные морские течения	
Мехико	Столицы государств		Судоходные каналы			Коралловые рифы	
Казань	Прочие населённые пункты		Озёра пресные			Крайние точки материков	
ГРАНИЦЫ			Озёра с непостоянной береговой линией		<i>Мачу-Пикчу</i>	Развалины древних городов	
	Государственные		Озёра солёные	ШКАЛА ГЛУБИН И ВЫСОТ В МЕТРАХ			
	Полярных владений Российской Федерации						
	Демаркационная линия между Индией и Пакистаном в Кашмире, между КНДР и Республикой Корея	глубже 6000 4000 2000 200 0 200 500 1000 2000 3000 5000 выше					

Границы России показаны в соответствии с федеральными конституционными законами от 04.10.2022 г. № 5-ФКЗ, № 6-ФКЗ, № 7-ФКЗ, № 8-ФКЗ о принятии в Российскую Федерацию и образовании в составе Российской Федерации новых субъектов — Донецкой Народной Республики, Луганской Народной Республики, Запорожской области и Херсонской области.

УДК 911.2(084.4)(075.3)
ББК 26.8я6

Атлас. География. 10–11-й кл. / О.В. Крылова. – Москва : Издательство АСТ, 2024. – 56 с. : карты, ил.
ISBN 978-5-17-155035-6

Учебное пособие
АТЛАС
География
10–11 классы



Автор *О.В. Крылова*

Зав. редакцией *Ю.В. Данник*
Ответственный редактор *Г.В. Борисова*
Технический редактор *Т.П. Тимошина*
Картография *И.С. Ушакова*
Компьютерная вёрстка: *С.П. Павловская, О.А. Корнилова*
Корректор *Н.Д. Яснева*

В оформлении обложки использованы изображения с Shutterstock.com

Подписано в печать 29.01.2024. Формат 60x84/8. Усл. печ. л. 6,51
Печать офсетная. Гарнитура Helios. Бумага мелованная
Тираж 4000 экз. Заказ №

Произведено в Российской Федерации в 2024 г.

Оригинал-макет подготовлен редакцией ОГИЗ
Изготовитель: ООО «Издательство АСТ»
129085, г. Москва, Звёздный бульвар, д. 21, стр. 1, комн. 705, пом. I, 7 этаж
Наш электронный адрес: WWW.AST.RU; E-mail: ask@ast.ru; ogiz@ast.ru

Общероссийский классификатор продукции ОК-034-2014 (КПЕС 2008):
58.11.11 – учебники печатные общеобразовательного назначения

ISBN 978-5-17-155035-6

© **Картографическая основа. РОСРЕЕСТР, 2004, 2007**
© **Обновление картографической основы, тематическое содержание, дизайн. ООО «Издательство АСТ», 2024**