

В.А. Горбанев

СОЦИАЛЬНО-ЭКОНОМИЧЕСКАЯ ГЕОГРАФИЯ РОССИИ

Рекомендовано

Экспертным советом УМО в системе ВО и СПО

в качестве **учебника** для направлений бакалавриата и магистратуры
«Международные отношения», «Экономика», «География»



КНОРУС • МОСКВА • 2024

УДК 911:33(470+571)(075.8)

ББК 65+65.049(2Рос)я73

Г67

Рецензенты:

О.Б. Пичков, декан факультета международных экономических отношений МГИМО (Университета) МИД России, канд. экон. наук, доц.,

Д.Л. Лопатников, проф. кафедры экономической и социальной географии имени академика РАО В.П. Максаковского географического факультета Московского педагогического государственного университета, д-р геогр. наук

Автор

В.А. Горбанев, Московский государственный институт международных отношений (Университет) МИД России

Горбанев, Владимир Афанасьевич.

Г67 Социально-экономическая география России : учебник / В.А. Горбанев. — Москва : КНОРУС, 2024. — 214 с. — (Бакалавриат и магистратура).

ISBN 978-5-406-13039-1

Рассматривается социально-экономическая география России с широким привлечением физико-географической информации. В первой части рассматриваются вопросы формирования политической карты России после развала СССР, географическое положение России, природные ресурсы России, особенности населения и хозяйства страны.

Вторая часть книги основана на рассмотрении выделенных автором географических районов России, соответствующих современным условиям. Они несколько отличаются от официально существующих экономических районов, разработанных еще до Великой Отечественной войны, и от существующих сегодня федеральных округов. Основное отличие — рассмотрение районов на комплексной, интегральной основе с учетом современной экономической ситуации в стране.

Соответствует ФГОС ВО последнего поколения.

Для студентов бакалавриата и магистратуры, обучающихся по направлениям «Международные отношения», «Экономика», «География».

Ключевые слова: социально-экономическая география; физическая география; географические районы России; географическое положение; политическая карта; природные ресурсы; население; хозяйство; отрасли специализации.

УДК 911:33(470+571)(075.8)

ББК 65+65.049(2Рос)я73

Горбанев Владимир Афанасьевич

СОЦИАЛЬНО-ЭКОНОМИЧЕСКАЯ ГЕОГРАФИЯ РОССИИ

Изд. № 694098. Формат 60×90/16. Гарнитура «Newton».

Усл. печ. л. 13,5. Уч.-изд. л. 10,0.

ООО «Издательство «КноРус».

117218, г. Москва, ул. Кедрова, д. 14, корп. 2.

Тел.: +7 (495) 741-46-28.

E-mail: welcome@knoirus.ru www.knoirus.ru

Отпечатано в АО «Т8 Издательские Технологии».

109316, г. Москва, Волгоградский проспект, д. 42, корп. 5.

Тел.: +7 (495) 221-89-80.

© Горбанев В.А., 2024

© ООО «Издательство «КноРус», 2024

ISBN 978-5-406-13039-1

Оглавление

Предисловие.....	4
ЧАСТЬ I. ОБЩАЯ ГЕОГРАФИЯ РОССИИ	6
Глава I. Политическая карта России.....	6
Глава II. Географическое положение России.....	10
Глава III. Природные ресурсы России.....	20
Глава IV. Население России.....	28
Глава V. Хозяйство России.....	35
ЧАСТЬ II. ТЕРРИТОРИАЛЬНАЯ СТРУКТУРА РОССИИ	64
Глава VI. Географическое районирование России.....	64
Глава VII. Столичный район.....	70
Глава VIII. Центральный район.....	86
Глава IX. Южно-Европейский район.....	103
Глава X. Северо-Европейский район.....	118
Глава XI. Северо-Кавказский район.....	132
Глава XII. Волго-Уральский район.....	142
Глава XIII. Западно-Сибирский район.....	157
Глава XIV. Южно-Сибирский район.....	171
Глава XV. Северо-Сибирский район.....	187
Глава XVI. Дальневосточный район.....	198
Заключение	211
Приложение.....	212



"Не спрашивай, что дала тебе Родина.
Скажи лучше, что ты для неё сделал."

Антон Павлович Чехов
(1860–1904)

Предисловие

Дорогие ребята!

Обратите внимание на замечательные слова нашего великого соотечественника Антона Павловича Чехова. Он подчёркивал, что не нужно озадачивать себя иждивенческим вопросом: «Что мне дала Родина?». Куда важнее спросить самого себя: «Что я сделал для Родины?». И советую задавать себе этот вопрос всю свою жизнь.

Но чтобы правильно ответить на этот вопрос, нужно прежде всего знать свою Родину — Россию: её историю, географию, культуру и многое другое. Перед вами — учебное пособие «Социально-экономическая география России». Оно поможет вам лучше узнать Родину и правильно ответить на поставленный вопрос.

Из книги вы узнаете, как сформировалась современная Россия, узнаете особенности её географического положения, её природы. Узнаете о том, как богата наша страна различными природными ресурсами. Познакомитесь с российским народом, состоящим из многих десятков

этносов. Лучше узнаете особенности хозяйства нашей страны, оцените те трудности, с которыми приходится сталкиваться нашей экономике.

Во второй части учебного пособия вы ближе познакомитесь с отдельными географическими районами России. Причем обратите внимание: в отличие от школьного курса географии данное пособие содержит материал о комплексном развитии отдельных районов, об особенностях и природы, и населения, и хозяйства.

В учебном пособии много карт, графиков, диаграмм, которые позволят вам лучше понять изучаемые вопросы.

Желаю вам успехов в изучении нашей Родины — России.

Часть I

ОБЩАЯ ГЕОГРАФИЯ РОССИИ

Глава I

ПОЛИТИЧЕСКАЯ КАРТА РОССИИ

Эпохальные события XX в. — создание в 1922 г. Союза Советских Социалистических Республик (СССР) и его распад в 1991 г. на 15 независимых государств: Российская Советская Федеративная Социалистическая Республика (РСФСР), а также республики Эстония, Латвия, Литва, Беларусь, Украина, Молдова, Грузия, Азербайджан, Армения, Казахстан, Узбекистан, Туркменистан, Таджикистан и Кыргызстан (рис. I.1). В 1990 году от Молдавии отделилась Приднестровская Молдавская республика, провозгласившая независимость, в 1991 г. от Грузии отделилась Южная Осетия, провозгласившая независимость, в 1994 г. отделилась Абхазия и также объявила о независимости. В 2014 году от Украины отделилась Автономная республика Крым, которая вошла в состав России, как Республика Крым. В 2022 году от Украины отделились Херсонская и Запорож-



Рис. 1.1. Распад СССР и образование новых самостоятельных государств

ская области и Луганская и Донецкая народные республики, которые также вошли в состав России¹.

12 июня 1990 г. Съезд народных депутатов РСФСР принимает «Декларацию о государственном суверенитете РСФСР». Декларацию подписал Председатель Верховного Совета РСФСР Б. Н. Ельцин. Сегодня это государственный праздник — День России.

8 декабря 1991 г. главы государств РСФСР, Белоруссии и Украины в Беловежской Пуще (Белоруссия) подписывают Соглашение о создании Содружества Независимых Государств (СНГ) — «Беловежское соглашение».

21 декабря 1991 г. в Алма-Ате (Казахстан) собрались главы государств бывшего СССР (за исключением глав Эстонии, Латвии, Литвы и Грузии). Эти государства также вошли в СНГ.

25 декабря 1991 г. состоялось заседание Верховного Совета РСФСР, утвердившего Закон РСФСР от 25.12.1991 № 2094-1 «Об изменении наименования государства Российская Советская Федеративная Социалистическая Республика», на основании которого название РСФСР менялось на новое название — Российская Федерация

¹ В дальнейшем вся информация будет даваться без учета последних четырёх новых субъектов Российской Федерации за исключением особо оговоренных случаев.

(РФ или Россия). В тот же день закон подписал президент Российской Федерации — Б. Н. Ельцин, и на политической карте вместо РСФСР появилась Российская Федерация.

В этот же день (25 декабря 1991 г.) было заявлено о роспуске СССР. Президент СССР М. С. Горбачёв объявил о своей отставке с поста президента СССР.

Таким образом, СССР просуществовал 69 лет.

В 1993 году в состав СНГ входит Грузия, но в 2008 г. после российско-грузинской войны вышла из него.

Туркменистан не ратифицировал Устав СНГ, поэтому вышел из него в 2005 г., но остался ассоциированным членом.

Украина также не ратифицировала Устав СНГ, но является его учредителем, поэтому формально входит в СНГ.

СНГ — это региональная межправительственная международная организация широкой компетенции в составе девяти государств-членов. Работа СНГ встречает большие трудности, далеко не все решения выполняются в силу слишком разных интересов и приоритетов стран-участниц. Поэтому уже в 90-х гг. всё сильнее проявляется тенденция в сторону заключения интеграционных договоров между отдельными государствами. В частности, уже в 1992 г. создается Организация Договора о коллективной безопасности (ОДКБ) — военно-политическая организация в составе России, Беларуси, Казахстана, Кыргызстана, Армении и Таджикистана.

В 1999 году создается Союзное государство Беларуси и России. Это не означает потерю государственного суверенитета каждым государством, но в перспективе предполагает последовательное продвижение к их добровольному объединению. Однако этот процесс в силу ряда объективных и субъективных причин встречает большие сложности.

В 2001 году создается Шанхайская организация сотрудничества (ШОС) — организация широкой компетенции в составе России, Казахстана, Кыргызстана, Узбекистана, Таджикистана, Китая, Индии, Ирана и Пакистана.

В 2012 году создается Единое экономическое пространство (ЕЭП) — общий рынок в составе России, Беларуси, Казахстана, Кыргызстана и Армении.

В 2015 году создается Евразийский экономический союз (ЕАЭС) в составе тех же стран — России, Беларуси, Казахстана, Кыргызстана, Армении (состав международных организаций везде дается по состоянию на сегодняшний день).

Все страны СНГ имеют республиканскую форму правления; все страны — унитарные, кроме России: по состоянию на 2022 г. Россия —

федеративная президентская республика, состоящая из 89 субъектов федерации. В состав России входят 24 республики, 9 краёв, 48 областей, одна автономная область, четыре автономных округа и три города федерального значения — Москва, Санкт-Петербург и Севастополь. Президент России — глава государства и главнокомандующий, наделенный широкими правами, избираемый на 6 лет, однако он не является главой исполнительной власти.

Законодательная власть представлена двухпалатным парламентом — Федеральным Собранием. Нижняя палата — Государственная Дума и верхняя палата — Совет Федерации. Государственная Дума состоит из 450 депутатов. В Совет Федерации входят по два представителя от каждого субъекта Федерации. Исполнительную власть осуществляет правительство во главе с председателем. Судебную власть осуществляет Конституционный суд, суды общей юрисдикции, арбитражные суды во главе с Верховным Судом РФ.

Субъекты Российской Федерации имеют собственные конституции или уставы, собственные органы власти, но они не обладают суверенитетом и лишены права на свободный выход из состава России.

Вопросы и задания

1. Как сформировалась политическая карта Российской Федерации?
2. Какие региональные интеграционные группировки были созданы на территории СНГ?
3. Покажите на контурной карте региональные интеграционные группировки, созданные после 1990 г. с участием России.

Глава II

ГЕОГРАФИЧЕСКОЕ ПОЛОЖЕНИЕ РОССИИ

ФИЗИКО-ГЕОГРАФИЧЕСКОЕ ПОЛОЖЕНИЕ

Площадь России — 17 125 млн км² (1-е место в мире), причем Россия состоит из двух неравных частей: основной территории (17 110 млн км²) и Калининградской области (15 100 км²). Расстояние между ними — около 350 км. В широтном направлении Россия протянулась (с учетом Калининградской области) на 10 тыс. км от 20° в.д. до 170° з.д., т.е. Россия расположена в основном в восточном полушарии и небольшая ее часть — в западном. В меридиональном направлении Россия протянулась почти на 3,5 тыс. км от 41° с.ш. до 82° с.ш. (с учетом островов в Северном Ледовитом океане).

Россия расположена на Евразийском материке, причем большая ее часть — 22% — находится в европейской части и 78% — в азиатской. Граница между Европой и Азией проходит по восточному подножью Уральских гор, по реке Эмбе (территория Казахстана), по северному побережью Каспийского моря, по Кумо-Манычской впадине до Азовского моря и по Керченскому проливу.

Относительно климатических поясов и природных зон у России положение не лучшее: 25% её территории занимают арктический и субарктический пояса. Остальная территория находится в умеренном поясе. И только узкую полосу вдоль побережья Чёрного моря занимает субтропический пояс. Порядка 65% территории страны

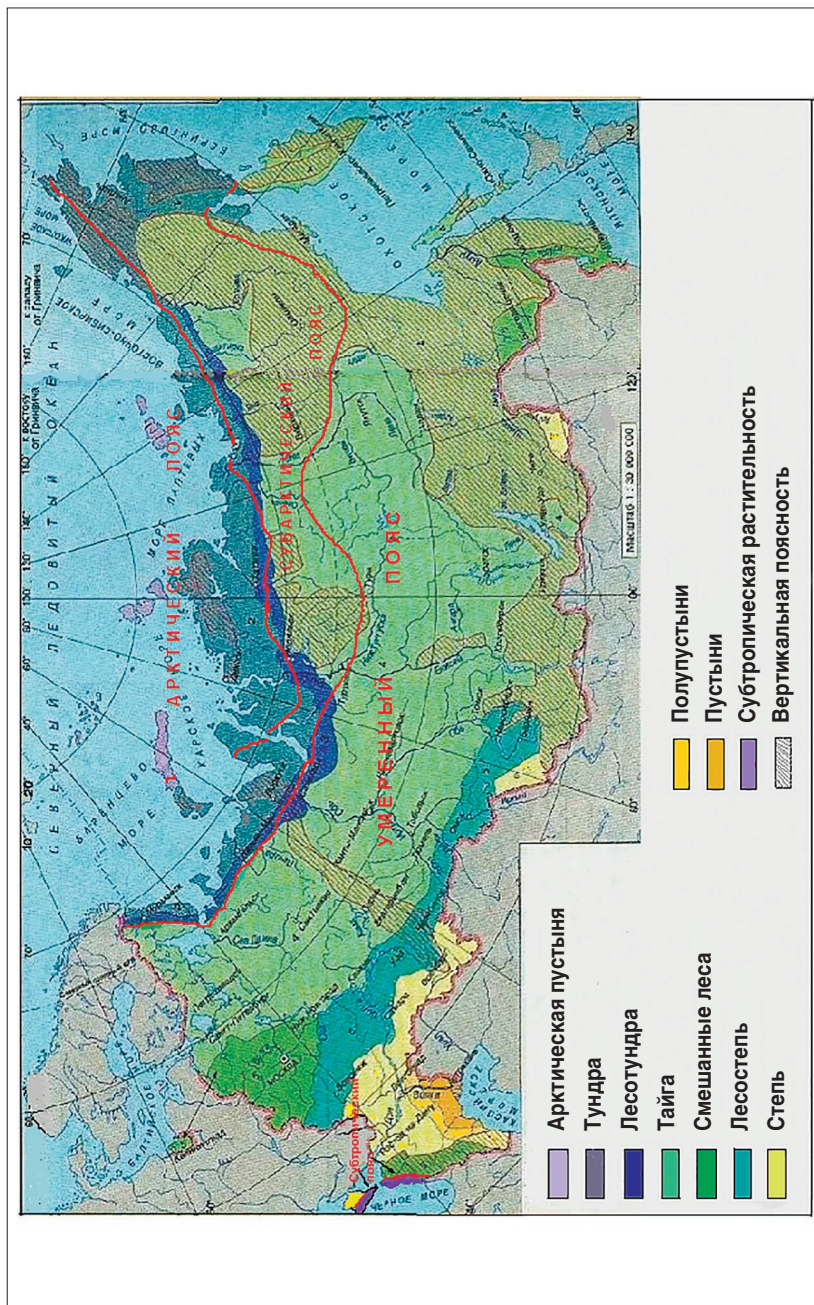


Рис. П.1.1. Климатические пояса и природные зоны России

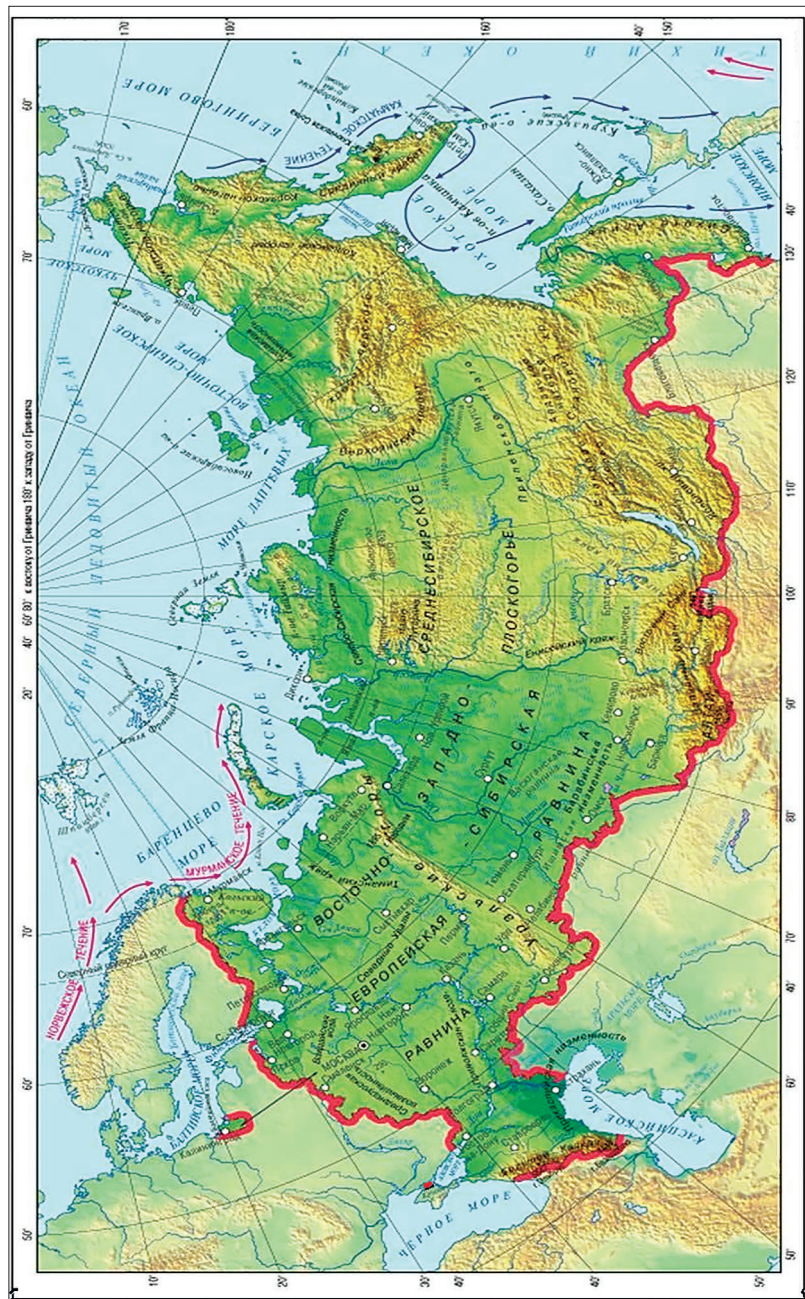


Рис. II.2. Физико-географическая карта России

попадают в зону Планетарного Севера и вечной мерзлоты, причем азиатская часть страны почти целиком находится в пределах этих зон (кроме Приморья и юга Камчатки). Крайний север с арктическими островами находится в зоне арктических пустынь, почти треть страны — в зоне тундры и лесотундры. Более половины страны находится в зоне тайги и лишь небольшая часть — в зоне смешанных и широколиственных лесов. Южнее расположена зона лесостепей и степей с отличными чернозёмными почвами, а в районе Каспийского моря имеются даже пустыни и полупустыни. Узкая полоса вдоль черноморского побережья занята субтропической растительностью. В горах наблюдается высотная поясность (см. рис. П.1).

Положение России относительно форм рельефа очень разнообразно. Почти вся территория европейской части России — это Восточно-Европейская холмистая равнина. Здесь имеются Уральские горы, Кавказские горы и невысокие Крымские горы и Хибины. В азиатской части — огромная Западно-Сибирская низменность, Среднесибирское плоскогорье, горы Северной Сибири и Дальнего Востока (Верхоянский хребет, хребет Черского, Срединный хребет, хребет Сихотэ-Алинь, много плоскогорий), горы южной Сибири (Алтайские горы, Восточный и Западный Саян, Становое нагорье (рис. П.2).

Россия отличается приморским положением. На севере страну омывают моря Северного Ледовитого океана, на востоке — моря Тихого океана. Изрезанность береговой линии большая: много морей, заливов, островов, полуостровов, проливов. Очень большой шельф, особенно на севере.

На западе Россия небольшой частью выходит к берегам Балтийского моря — в Ленинградской и Калининградской областях, причем Финский залив Балтийского моря очень мелкий.

Большой минус этих водоемов заключается в том, что все они зимой замерзают; толщина льда в морях Арктики достигает одного и более метров. В Балтийском море, конечно, меньше. Совсем не замерзают только западная часть Баренцева моря, Балтийское море в районе Калининграда и Японское море на Дальнем Востоке.

На юго-западе Россия омывается водами Азовского и Чёрного морей. Азовское море мелкое, шельфовое, а Чёрное море глубокое, шельф очень узкий. На юге Россию омывает Каспийское море-озеро, которое не имеет выхода в Мировой океан.

Относительно гидросети Россия расположена неплохо. Большинство рек относятся к бассейну Северного Ледовитого океана и текут на север: Онега, Северная Двина, Мезень, Печора, Обь, Енисей, Лена, Индигирка, Колыма (см.рис. П.3). Небольшое количество рек текут



Рис. П.3. Основные реки России

на восток и относятся к бассейну Тихого океана: Амур, Анадырь, Камчатка. Многие европейские реки впадают в Чёрное или Балтийское моря и относятся к бассейну Атлантического океана: Нева, Дон, Кубань. Другая часть европейских рек относится к весьма обширному бассейну Каспийского моря, и поэтому эти реки относятся к бассейну внутреннего стока. Это прежде всего великая русская река Волга с притоками, Урал, Кума, Терек. Помимо Каспийского моря в России имеются крупные озёра как в европейской, так и в азиатской частях: Байкал, Онежское, Ладожское и другие озера.

Можно сделать вывод о том, что физико-географическое положение России далеко не лучшее. В шутку говорят, что после распада СССР Россия сдвинулась в самый неблагоприятный «медвежий угол» Евразии.

ЭКОНОМИКО-ГЕОГРАФИЧЕСКОЕ ПОЛОЖЕНИЕ

Огромная территория России играет двоякую роль. С одной стороны — это хорошо: много полезных ископаемых, разных природных зон. Но с другой — территория должна быть освоена, а если она не освоена, то это уже плохо. В России площадь экономически эффективной территории из-за не лучшего физико-географического положения составляет порядка 30—35%. И такая ситуация в России превращается в серьёзную проблему.

Транспортно-географическое положение (ТГП) России намного ухудшилось по сравнению с ТГП СССР. В России намного сузился выход к Балтийскому и Чёрному морям. Уменьшилось количество железнодорожных переходов, так как основные транспортные узлы оказались за пределами России. Выросла стоимость перекачки нефти и газа через трубопроводы, так как Россия вынуждена платить за транзит. Возникла проблема связи с Калининградской областью, поскольку она оказалась окружена странами — членами НАТО: Литвой и Польшей.

И тем не менее ТГП России остается достаточно выгодным: Россия может осуществлять морские связи через три океана. Большим минусом является то, что северные моря надолго замерзают зимой. Поэтому огромная нагрузка ложится на незамерзающие порты (или слабозамерзающие): Владивосток, Мурманск, Санкт-Петербург, Усть-Луга, Калининград, Новороссийск. Транспортная связь между восточной и западной частями страны крайне недостаточна. Фактически эту связь осуществляют всего две транспортные линии: Северный морской путь и Транссибирская железнодорожная магистраль. В то же время страна может играть важнейшую транзитную роль, осуществляя перевозки из Западной Европы в азиатские страны. Однако используются они пока для международных перевозок слабо. Транссиб на коротком отрезке даже уходит за рубеж.

Большую роль всегда играл речной транспорт. Обь, Енисей, Лена, Индигирка — единственные за некоторым исключением транспортные пути, идущие в меридиональном направлении в Сибири. На европейской территории важна Единая глубоководная система, в которую входят Волга, Кама, Нева, Свирь, Дон и каналы: им. Москвы, Волго-Донской, Беломоро-Балтийский, Волго-Балтийский (см. рис. П.4). Благодаря этой системе Россия могла бы также играть важнейшую транзитную роль, перевозя товары из северных европейских стран на юг Азии. Однако такие перевозки не осуществляются.

Положение России относительно природных ресурсов очень благоприятное. Страна богата топливными полезными ископаемыми: нефтью, газом, углем. Страна богата также металлическими полезными ископаемыми: железной рудой, никелем, медью, золотом, полиметаллическими рудами, а также неметаллическим сырьем: апатитами, солями, графитом, янтарём, драгоценными камнями. В стране сосредоточены богатейшие запасы алмазов. Что касается обрабатываемых земель, водных и лесных ресурсов, гидроэнергоресурсов, морских биологических ресурсов, то обеспеченность ими в России также очень высока.



Рис. П.4. Единая глубоководная система Европейской части России

ГЕОПОЛИТИЧЕСКОЕ ПОЛОЖЕНИЕ

Геополитическое положение у России сложное и неоднозначное. Россия граничит с 16 странами: Норвегией, Финляндией, Эстонией, Латвией, Литвой, Польшей, Беларусью, Украиной, Абхазией, Грузией, Южной Осетией, Азербайджаном, Казахстаном, Монголией, КНДР и по морю — с Японией и США. Из них пять стран — члены НАТО, в ближайшее время в НАТО вступит и Финляндия. Протяженность государственной границы России — 61 000 км, в том числе протяженность сухопутной границы — 22 300 км. Из них 1250 км приходится на страны НАТО, а когда в НАТО вступит Финляндия, то эта цифра увеличится в два раза и достигнет 2520 км. Таким образом, Россия вплотную граничит с натовскими странами, что, конечно, является отрицательным фактом.

Одновременно Россия вплотную граничит и с пятью странами — членами Европейского союза. На ЕС приходится (до введения санкций) более 40% товарооборота России. Большое значение для России имеют страны АТЭС и в первую очередь — Китай, Япония, Республика Корея, а также Индия и Иран. И, наконец, крайне важны связи со странами — членами СНГ.

У России сложилось немало приграничных проблем, к которым относятся следующие.

1. Непокойная ситуация на юго-западе страны, где Россия граничит с Грузией. Агрессия Грузии против Южной Осетии, провокации на грузино-абхазской границе создают напряженность на этом участке.

2. Самая сложная ситуация сложилась на российско-украинской границе в период ведения специальной военной операции по демилитаризации и денацификации Украины, а также по освобождению Донецкой и Луганской народных республик, а также Херсонской и Запорожской областей.

3. Определенная угроза сложилась и на российско-китайской границе, хотя две страны поддерживают дружеские отношения. Экономика Китая развивается бурными темпами, Китай стремится стать сверхдержавой. В России к северу от Китая — огромные неосвоенные пространства, где население крайне мало. Уже сегодня на российской территории легально и нелегально проживает большое количество китайского населения. Поэтому российская территория — «лакомый кусочек» для Китая, и это представляет определенную потенциальную угрозу для России.

4. Исламский фактор — это тлеющий очаг напряженности. На юге от России — преимущественно исламские государства, и в России имеются исламские республики. Сам по себе ислам опасности

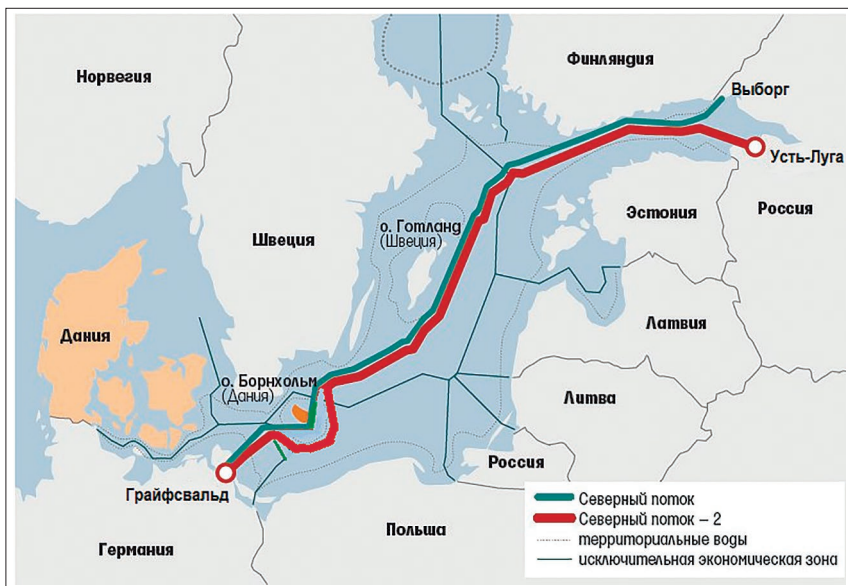


Рис. П.5. Маршрут газопроводов «Северный поток» и «Северный поток — 2»

не представляет. Это мирная мировая религия. Исламский фактор — это интернационализация радикальных экстремистских, даже террористических течений и создание угрозы безопасности многих стран. Поэтому исламский фактор в российском «подбрюшье» имеет значительное дестабилизирующее влияние.

5. Важное поле геополитики — северные шельфовые моря, где обнаружены огромные запасы углеводородов. Кроме того, в связи с глобальным потеплением их добыча становится все легче и дешевле, и, следовательно, усиливается борьба за их обладание. Проблема усугубляется тем фактором, что четко не ограничена территория российского шельфа.

6. Уже довольно много лет существует российско-японская проблема Южных Курил. Япония претендует на острова Кунашир, Итуруп и Хабомаи, считая их незаконно оккупированными территориями, хотя они перешли к СССР по итогам Второй мировой войны.

7. Серьезная экономическая проблема, переросшая, к сожалению, в геополитическую, — это проблема функционирования газопровода «Северный поток — 2». Это магистральный газопровод из России в Германию длиной 1234 км. Он уже был готов к запуску в 2021 г., однако в 2022 г. вследствие диверсионной деятельности стран НАТО на

обеих ветках газопровода произошел взрыв. Несмотря на то что европейские страны из-за введенных против России санкций и повреждения трубопроводов несут огромные потери, запуск газопровода отложился на неопределенный срок (рис. П.5).

Конечно, многие из перечисленных геополитических проблем перешли России в наследство от СССР.

Вопросы

1. Каковы особенности физико-географического положения России?
2. Каковы особенности экономического и геополитического положения России?
3. Почему говорят, что Россия сдвинулась в самый неблагоприятный «медвежий угол»?
4. У какой страны, по вашему мнению, лучше географическое положение: у СССР или Российской Федерации?

Глава III

ПРИРОДНЫЕ РЕСУРСЫ РОССИИ

МИНЕРАЛЬНЫЕ РЕСУРСЫ

На Европейской территории и территории Западной Сибири, покрытых мощным осадочным чехлом, имеются в основном осадочные полезные ископаемые: топливные, химические. В складчатых зонах и на щитах — в Восточной Сибири, на Урале, в Кольско-Карельском регионе — имеются магматические и метаморфические полезные ископаемые.

На Россию приходится половина потенциальных запасов угля, треть природного газа, пятая часть нефти (рис. III.1).

По достоверным запасам *природного газа* Россия занимает первое место в мире (>19%). Большая часть запасов сосредоточена в Западно-Сибирском бассейне, в Баренцево-Печорском, Оренбургском, Прикаспийском, Ленско-Вилуйском, Охотоморском бассейнах, а также на шельфах Арктических морей.

По достоверным запасам *нефти* на Россию приходится 4,5% мировых запасов. Основная доля приходится на Западную Сибирь. Другие бассейны — Баренцево-Печорский, Волжско-Уральский, Прикаспийский, Охотоморский и шельфы Арктических морей.

Запасы *урановых руд* в России составляют 9% мировых. Главный бассейн — Восточно-Сибирский (Читинская область и др.).

По достоверным запасам *угля* Россия находится на втором месте в мире (15%). Основные бассейны — Кузнецкий, Канско-Ачинский,