

Е. Г. Кольмакова, В. В. Пикулик

ГЕОГРАФИЯ

СТРАНЫ И НАРОДЫ

Опорные
конспекты,
схемы
и таблицы

8

класс



Аверсэв

УДК 373.5.016:911
ББК 74.262.6
К62

Под редакцией **Н. Л. Стрехи**

Рецензенты:

каф. туризма и страноведения учреждения образования
«Брестский государственный университет имени А. С. Пушкина»
(канд. геогр. наук, доц., зав. каф. **А. А. Сидорович**)

учитель географии квалификац. категории «учитель-методист»
гос. учреждения образования «Гимназия № 10 г. Минска» **Е. Н. Дергачева**

Кольмакова, Е. Г.

К62 География. Страны и народы. 8 класс : опорные конспекты, схемы и таблицы : пособие для учителей учреждений общ. сред. образования с рус. яз. обучения / Е. Г. Кольмакова, В. В. Пикулик ; под ред. Н. Л. Стрехи. — 2-е изд. — Минск : Аверсэв, 2023. — 96 с. : ил.

ISBN 978-985-19-7009-0.

В пособии представлены опорные конспекты, схемы и таблицы, систематизирующие учебный материал по географии в 8 классе. Они составлены в соответствии с учебным пособием «География. Страны и народы» авторов П. С. Лопуха и др. Опорные конспекты облегчат восприятие новой информации, визуализируют причинно-следственные связи, упростят запоминание статистических данных и терминов. С помощью пособия учителя смогут отобрать наиболее важный учебный материал для проведения уроков. Издание может быть также полезно учащимся при подготовке к урокам и выполнении заданий рабочей тетради.

Статистическая информация приводится по данным за 2019–2020 гг.
Адресуется учителям учреждений общего среднего образования.

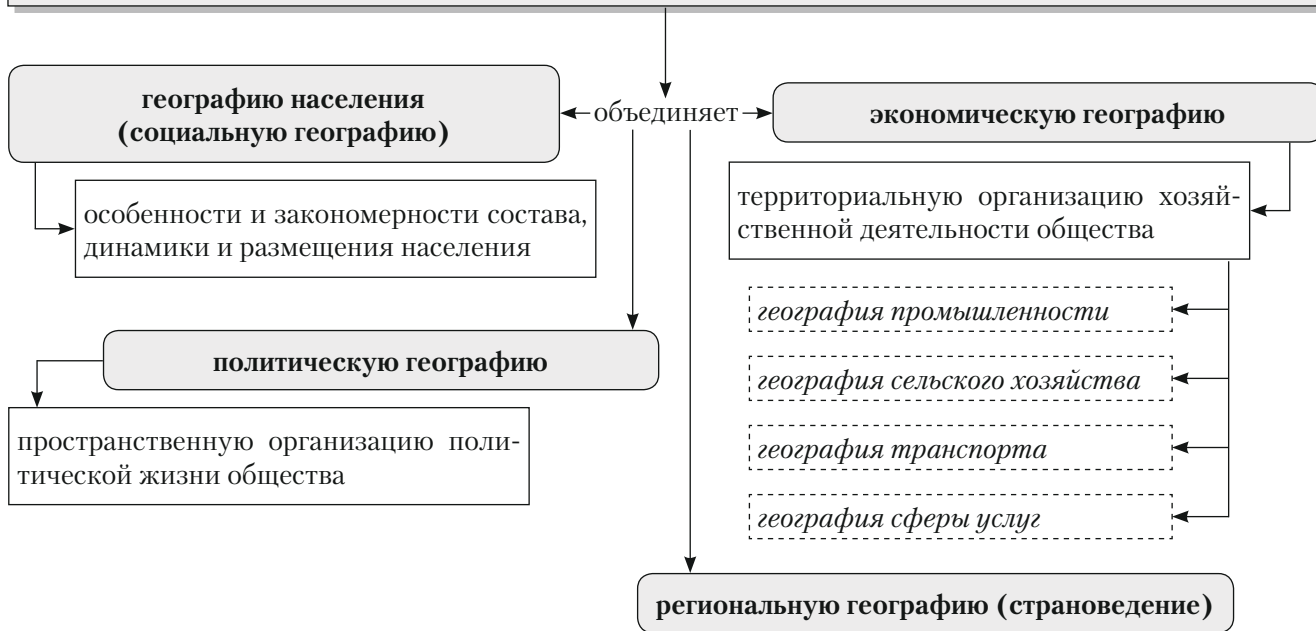
УДК 373.5.016:911
ББК 74.262.6

ISBN 978-985-19-7009-0

© Кольмакова Е. Г., Пикулик В. В., 2021
© Оформление. ОДО «Аверсэв», 2021

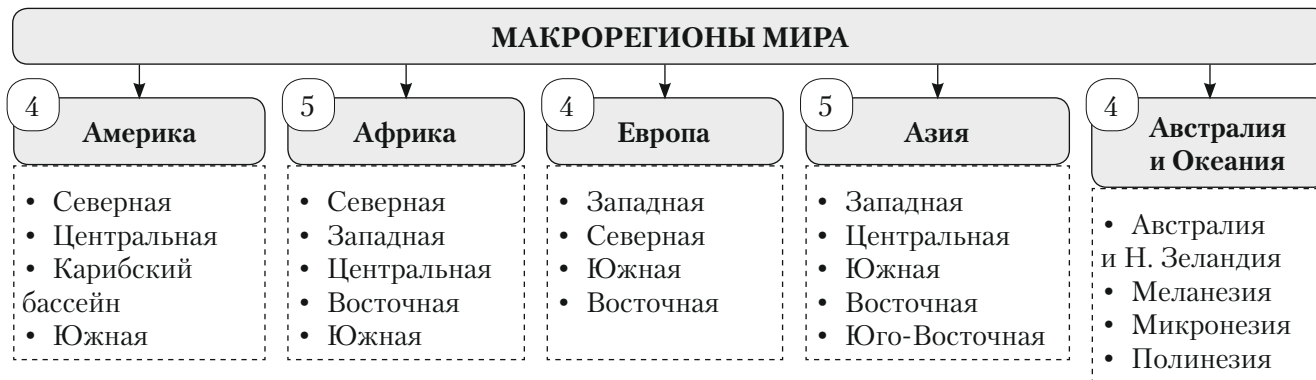


Социально-экономическая география — наука, изучающая особенности размещения населения и хозяйственной деятельности людей в мире в целом, в отдельных регионах и странах





Регион в СЭГ – часть территории земного шара, на которой располагаются страны, характеризующиеся сходством географического положения, общностью исторического, экономического, социального и культурного развития

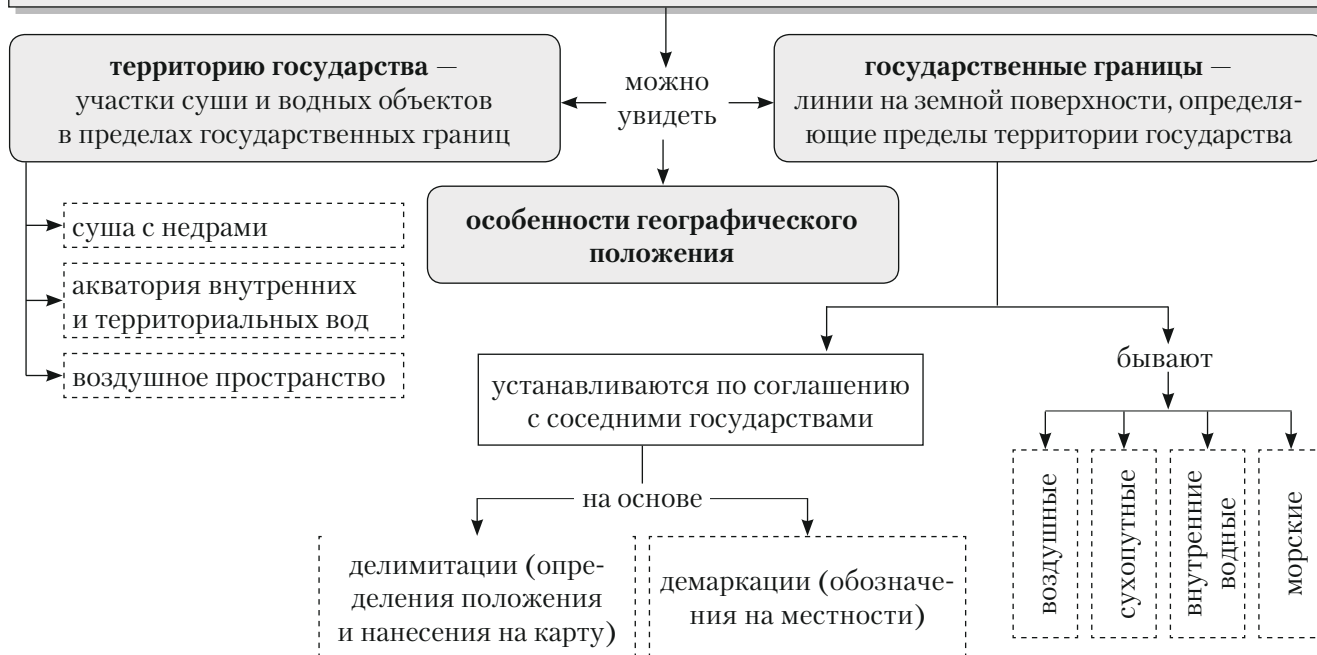


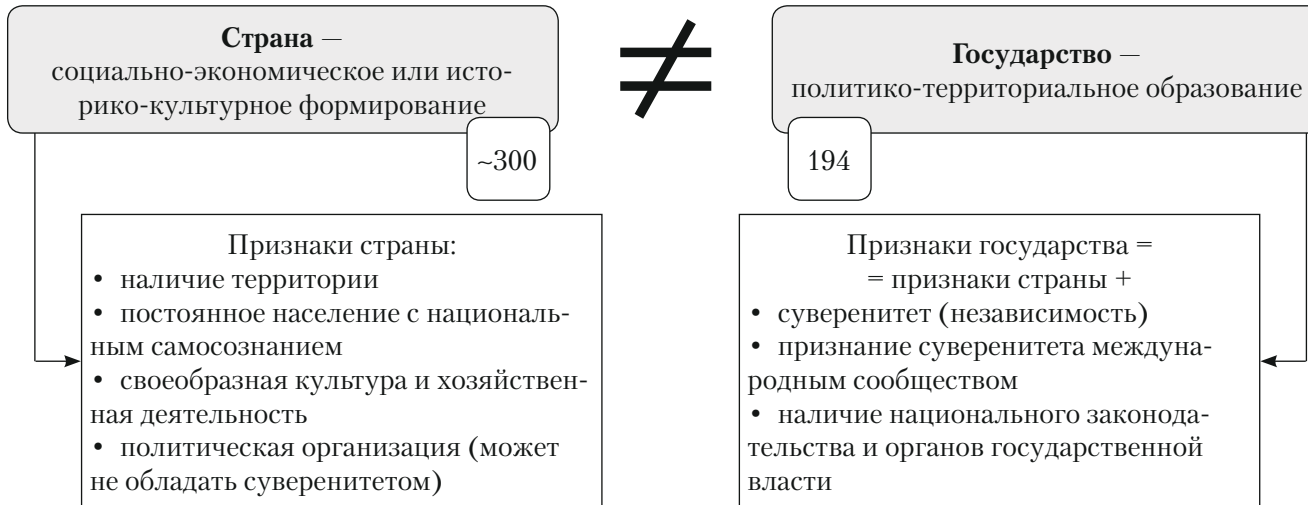
Кстати!

Границы регионов проводят по границам стран. Региональный лидер – государство, оказывающее наибольшее влияние на развитие конкретного региона.



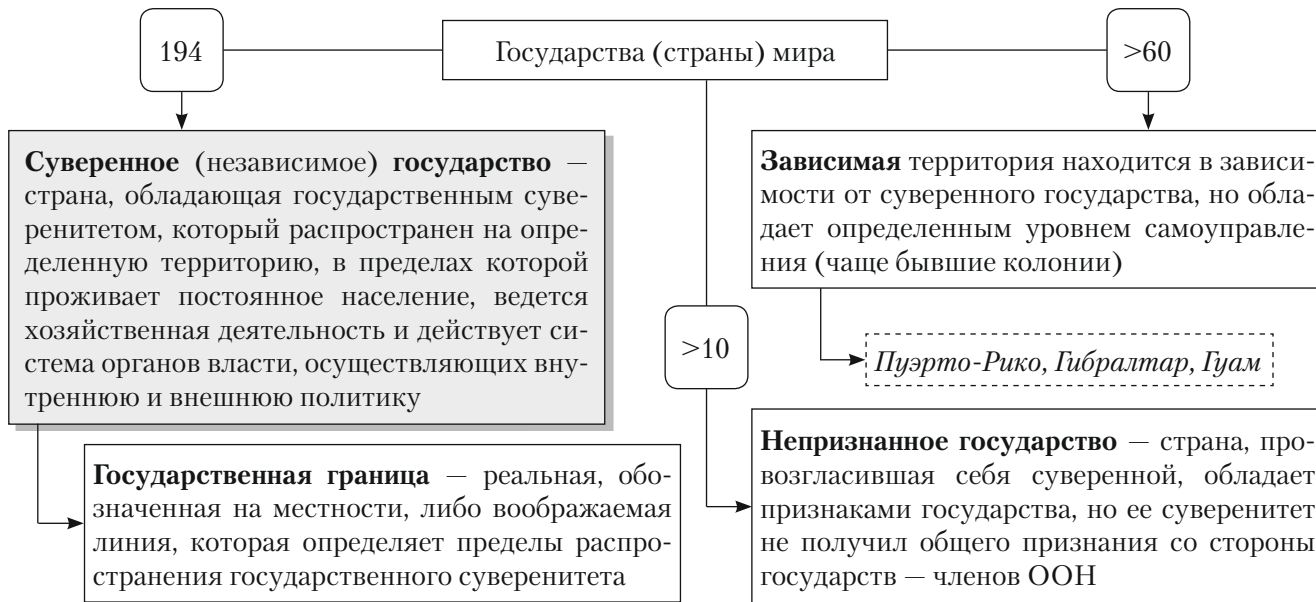
Политическая карта мира — географическая карта, на которой изображены государства, их границы и столицы, зависимые территории и их административные центры





Кстати!

Странами считаются зависимые территории, а также самопровозглашенные, но не признанные государства, субъекты федераций и автономные образования в составе государств.



Кстати!

Больше всего зависимых территорий у Великобритании, Франции и США, среди регионов — в Австралии и Океании.



СОДЕРЖАНИЕ

<i>От авторов</i>	3	Показатели уровня социально-экономического развития стран.....	34
Социально-экономическая география (СЭГ).....	5	Сельское хозяйство мира.....	35
Региональное деление мира (по классификации ООН).....	6	Растениеводство и его структура.....	36
Политическая карта мира.....	7	География выращивания зерновых культур.....	37
Понятия «страна» и «государство» в СЭГ.....	8	География выращивания технических культур.....	38
Суверенные государства и зависимые территории.....	9	География выращивания клубнеплодных культур (картофеля).....	39
Классификация государств по форме правления.....	10	Животноводство и его структура.....	40
Классификация государств по политико-территориальному устройству.....	11	География животноводства.....	41
Классификация государств по площади территории.....	12	Добывающая промышленность.....	42
Качественные и количественные изменения на ПКМ.....	13	Энергетика.....	43
Этапы формирования ПКМ.....	14	Обрабатывающая промышленность.....	44
Динамика численности населения мира.....	15	Металлургия.....	45
Демографические показатели.....	16	Машиностроение.....	46
Миграции населения.....	17	Химическая промышленность.....	47
Размещение населения. Плотность.....	18	Лесное хозяйство и лесная промышленность.....	48
Формулы расчета демографических показателей.....	19	Легкая и пищевая промышленность.....	49
Городские и сельские поселения.....	20	Сфера услуг.....	50
Урбанизация.....	21	Транспорт.....	51
Расовый состав населения мира.....	22	Особенности различных видов транспорта.....	52
Этнический состав населения мира.....	23	География мирового туризма.....	53
География религий мира.....	24	География торговли.....	54
География культуры.....	25	Великобритания (Соединенное Королевство Великобритании и Северной Ирландии).....	55
Природные ресурсы.....	26	Финляндия, Швеция, Дания, Исландия, Норвегия.....	56
Минеральные ресурсы.....	27	Литва, Латвия, Эстония.....	57
География топливных минеральных ресурсов.....	28	Германия.....	58
География рудных минеральных ресурсов.....	29	Франция.....	59
Хозяйство. Структура хозяйства.....	30	Италия.....	60
Факторы размещения производства (1).....	31	Польша.....	61
Факторы размещения производства (2).....	32	Украина.....	62
Мировой рынок, мировая торговля и мировое хозяйство.....	33	Россия на ПКМ.....	63
		Население России.....	64
		Природно-ресурсный потенциал России.....	65
		Обрабатывающая промышленность России.....	66
		Сельское хозяйство России (1).....	67

Сельское хозяйство России (2).....	68	Южная Америка на ПКМ. Население..	83
Транспорт России	69	Ресурсный потенциал и хозяйство	
Япония на ПКМ. Население	70	Южной Америки	84
Япония. Хозяйство	71	Бразилия. Население	85
Китай на ПКМ. Население	72	Бразилия. Хозяйство	86
Китай. Хозяйство	73	Африка на ПКМ. Население.....	87
Индия на ПКМ. Население	74	Общая характеристика хозяйства	
Индия. Хозяйство.....	75	Африки	88
Государства Центральной Азии	76	ЮАР.....	89
Государства Закавказья.....	77	Египет.....	90
Северная и Центральная Америка		Австралийский Союз на ПКМ.	
на ПКМ. Население.....	78	Население	91
США на ПКМ. Население	79	Австралийский Союз. Хозяйство.....	92
США. Хозяйство	80	Океания	93
Канада	81	Новая Зеландия.....	94
Мексика.....	82		

Учебное издание

Кольмакова Елена Геннадьевна
Пикулик Валентина Владимировна

ГЕОГРАФИЯ. СТРАНЫ И НАРОДЫ. 8 КЛАСС

Опорные конспекты, схемы и таблицы

Пособие для учителей учреждений общего среднего образования
с русским языком обучения

2-е издание

Ответственный редактор *Е. В. Золотарева*

Редакционно-издательская подготовка:

Т. В. Басальга, Н. Т. Гавриленко, А. А. Мармузевич, А. В. Ягелло

Дизайнер *А. А. Барбук*

Изображения используются по лицензии Shutterstock.com

Подписано в печать 06.01.2023. Формат 60×84 ¹/₁₆. Бумага типографская.

Печать офсетная. Усл. печ. л. 5,58. Уч.-изд. л. 2,72. Тираж 2100 экз. Заказ

Общество с дополнительной ответственностью «Аверсэв».

Свидетельство о государственной регистрации издателя, изготовителя, распространителя
печатных изданий № 1/15 от 02.08.2013. Ул. Н. Олешева, 1, офис 309, 220090, г. Минск.

E-mail: info@aversev.by; www.aversev.by

Контактные телефоны: (017) 378-00-00, 379-00-00. Для писем: а/я 3, 220090, г. Минск.

Унитарное полиграфическое предприятие «Витебская областная типография».

Свидетельство о государственной регистрации издателя, изготовителя, распространителя
печатных изданий № 2/19 от 26.11.2013. Ул. Щербакова-Набережная, 4, 210015, г. Витебск.