

РУССКИЙ ГИД  
ПОЛИГЛОТ

# Бразилия



9 МАРШРУТОВ | 14 КАРТ  
С МИНИ-  
РАЗГОВОРНИКОМ

УДК 911  
ББК 26.89  
Б 87

**Автор текста:** Штефан У. Мюльхайзен  
**Карты и планы:** Гундула Хёфельман

Все данные были тщательным образом проверены. И тем не менее мы не можем взять на себя ответственность за их полноту и абсолютную достоверность.

Географические наименования и названия улиц на картах и планах оставлены на языке страны пребывания для удобства пользования на месте.

Цифры на полях страниц обозначают номер описываемого маршрута.




Сегмент географической карты на полях указывает на номер страницы с картой соответствующего маршрута.

Для читателей 12+




## Условные обозначения

Система приоритетов, разработанная издательством «Полиглот», помогает наиболее объективно оценить достоинства туристического объекта и принять оригинальное решение при составлении маршрута путешествия.




- \*\*\* заслуживает отдельной поездки
- \*\* имеет смысл отклониться от маршрута
- \* есть на что посмотреть

-  время работы
-  телефон
-  факс
















### Отели

-  от 95 \$ и выше
-  от 40 до 95 \$
-  до 40 \$

### Рестораны

-  от 20 \$
-  от 12 до 20 \$
-  до 12 \$

### На картах:

-  на заметку путешественнику
-  **1** или  **A** достопримечательности
-  **Город** столица
-  маршруты по стране
-  городские маршруты
-  автострады
-  скоростные магистрали
-  центральные улицы
-  прочие улицы
-  пешеходные зоны
-  железная дорога
-  государственные границы
-  региональные границы
-  границы национальных парков


По вопросам приобретения, распространения и рекламы просим обращаться в издательство «АЯКС-ПРЕСС»: 115280, Москва, ул. Мастеркова, 4 (М «Автозаводская»), тел.: (495) 725 0894/88 веб-сайт: [www.polyglott.ru](http://www.polyglott.ru)

ISBN 978-5-94161-516-2 (рус.)  
ISBN 3-493-58798-8 (нем.)

Третье издание, 2011  
© 2001 by Polyglott-Verlag Dr. Bolte KG, München  
Подписано в печать в мае 2011 г. | АЯКС-ПРЕСС, Москва, 2011

## Общие сведения

- 8 Половина континента
- 16 Исторический обзор
- 18 Культура вчера и сегодня
- 24 Фейжоада по субботам
- 27 Активный отдых
- 32 Проживание
- 33 Покупки
- 34 Транспорт
- 36 пляжи Бразилии
- 104 Практические советы
- 107 Указатели



## Крупнейшие города

- 38 **Рио-де-Жанейро – город-сказка**  
*Мировая столица, город-праздник, город солнца и самбы, сказочных пляжей и тенистых прибрежных роц.*
- 49 **Сан-Паулу – цитадель бизнеса**  
*Финансовая и экономическая цитадель Южной Америки: индустриальный бум на фоне социальных контрастов.*
- 53 **Салвадор – город всех святых**  
*Эпицентр афроамериканской культуры, колониального прошлого, город старинных церквей, темпераментных народных празднеств и нескончаемых пляжей.*

## Регионы

### Юго-восток

*Белу-Оризонти – Оуру-Прету – Мариана – Конгоньяс-ду-Кампу – жемчужины церковного барокко времен колониальной золотой лихорадки.*

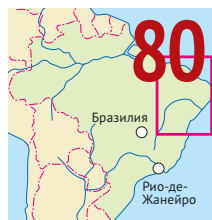


**Юг**

*Водопады Игуасу – Куритиба – Флорианополис – Блуменау – Порту-Алегри: грандиозные водопады, миролюбивые гаучо и города европейского стиля.*

**Северо-восток**

*Форталеза – Жаузейру-ду-Норти – Терезина – Сан-Луис – Ресифи – Олинда: за прибрежной полоской живописных пляжей и колониальных городов суровый пейзаж сертанов.*

**Средний запад**

*Бразилиа – Гояния – Кюяба – Пантанал – Кампу-Гранди: из столицы современной архитектуры во влажные «легкие планеты».*

**Север**

*Манаус – Сантарен – Белен – остров Маражо: путешествия по джунглям Амазонки в мир девственной природы и вымирающей культуры индейцев.*

**Иллюстрации**

*Edition Vasco/Hinze: 75; Reiner Ertl: 79, 92; Andreas M.Gross: 1, 46; Bernd Helms: 63, 68; Jo Holz: 38; Volkmar Janicke: 78, 81 86, 88; Gerold Jung: 26, 50, 56; Roland E. Jung: 35; Markus Kirchgefsner: 19, 21, 35, 44, 50, 60, 67, 70-2; Stefan U. Mühleisen: 13, 25, 37, 62-2, 63, 70-1, 81; Terraqua/Dr. Wolfgang Tins: 7, 90, 92; Terraqua/Vareschi: 88; via/ Andreas M.Gross: 58.*



## Половина континента

**И**стинный рай с живописными серповидными бухтами, волнистыми дюнами и горными рощами — такой слывет эта страна с тех пор, как почти пять столетий назад нога первого европейца, Педру Алвареса Кабрала, ступила на здешние пески. В наши дни туристические маршруты по Бразилии ведут как к прославленным пляжам ее мегаполисов, так и в безлюдные чащобы ее девственных лесов. Кто хочет узнать Бразилию по-настоящему, тот должен рискнуть и отправиться в путешествие по ее просторам. Здесь, среди дикой природы, путешественника ждут встречи с миром непуганых зверей и диковинных растений.

В глубине страны, вдали от океанского побережья, вокруг пресноводных водоемов находятся гигантские оазисы природной жизни: величайшие в мире вечнозеленые тропические джунгли в бассейне Амазонки, крупнейшая на Земле заболоченная впадина Пантанал, а также каскады одного из самых мощных и, безусловно, самого красивого на планете водопада Игуасу. Между ними, на площади в несколько тысяч квадратных километров расположены национальные парки, бескрайние равнины знойных саванн и могучие реки.



Прекрасен этот край сам по себе, но свое по-настоящему неповторимое лицо он имеет лишь благодаря своим обитателям, в родословной которых сплелись африканские, индейские и европейские корни. Они раскрывают свою душу в неистовстве карнавала, этой всеобщей оргии танца, в мистике диковинных религиозных обрядов и буйной чувственности народных празднеств.

### Географическое положение и ландшафт

Площадь Бразилии равна 8,5 млн км<sup>2</sup>. Все страны Латинской Америки, за исключением Чили и Эквадора, имеют общую границу с этим соседом-гигантом (протяженность сухопутных границ страны — почти 16,5 тыс. км). На северо-востоке и юго-востоке Бразилия омывается водами Атлантического океана (протяженность береговой линии — 7408 км). Мангровые заросли в устье Амазонки сменяются на северо-востоке и востоке наносным песчаным берегом, образуя нескончаемую линию золотистых пляжей.

Природу и климат севера Бразилии определяет бассейн реки **Амазонки** — крупнейший на планете район влажных тропических лесов. Белые, богатые взвесями воды горных потоков с Анд (риос бранкос) и прозрачные стремнины из центрального района и Гвианского плоскогорья смешиваются с черными реками из болотистых лесных чащоб (риос негрос), все вместе образуя эту гигантскую реку, самую большую и полноводную в мире. Ее бесчисленные притоки прорезают вечнозеленые заросли тропических джунглей. Дальше к югу эти периодически затопляемые области сменяются «твердыми землями» (terra firme) — землями, которые орошает лишь дождь.

С севера бассейн реки Амазонка ограничен **Гвианским плоскогорьем**. Там, неподалеку от границы с Венесуэлой, прорезая плотную



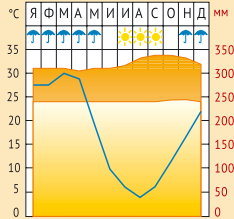
Отвесный скалистый берег под Морру-Бранку

пелену тропических облаков, вздымается к небу высочайшая вершина Бразилии – гора Неблина (3014 м). На юге бассейн реки Амазонки упирается в Бразильское плоскогорье – возвышенное равнинно-холмистое нагорье высотой от 250 до 900 м, охватывающее центральную и южную части страны. Горный хребет **Серра-ду-Мар** тянется вдоль линии Атлантического побережья от мыса Кабу-Бранку до северных рубежей штата Риу-Гранди-ду-Сул. На западе более чем на 100 тыс. км<sup>2</sup> вплоть до Боливии и Парагвая простирается гигантская впадина **Пантанал** (букв. болотистая местность). Ее воды питают реку **Парагвай**, сливаются ниже по течению, уже в Парагвае, с Параной и в конце концов впадают в Атлантический океан под Буэнос-Айресом. Самая длинная из протекающих только по территории Бразилии рек – **Сан-Франсиску**, она достигает почти 3000 км в длину и связывает богатый осадками юго-восток страны с ее засушливым северо-востоком.

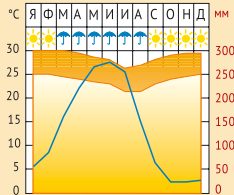
В Бразилии восемь больших речных бассейнов, охватывающих практически всю территорию страны. Крупнейший из них, бассейн Амазонки с ее 1100 притоками, занимает только в пределах Бразилии

## Климат

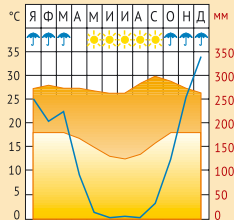
### Манаус



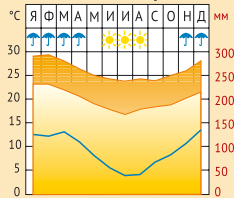
### Ресифи



### Бразилиа



### Рио-де-Жанейро



- ☀ Макс. дневная t°
- ☔ Миним. ночная t°
- ☔ Осадки
- ☀ Солнечные дни
- ☔ Сезон дождей

около 4,8 млн км<sup>2</sup>, образуя самую обширную и полноводную речную систему мира. Ширина главного русла Амазонки на границе с Перу — в 3165 км от Атлантического океана — превышает 1,5 км. В нижнем течении ширина возрастает до 20 км, а в устье достигает 80 км.

Через устье в океан река ежесекундно выносит от 60 до 140 тыс. м<sup>3</sup> воды, опресняя морскую воду в радиусе до 300 км. В отличие от большинства других рек страны, или порожистых, или непостоянных по своему водному режиму, бразильская часть Амазонки всегда судоходна: морские суда поднимаются до перуанского порта Икитос (3700 км от океана).

Свыше 10% территории страны занимает бассейн второй по величине реки Южной Америки — Параны, собирающей воды с южной половины Бразильского нагорья. В среднем течении, на лавовых уступах, Парана образует крупные водопады — Урубупунга и Сете-Кедас. На первом из них в настоящее время находится один из крупнейших гидроэнергетических комплексов западного полушария мощностью более 5 млн кВт. На одном из левых притоков Параны находится знаменитый водопад Игуасу высотой около 80 м.

### Климат и сезоны туризма

Большая часть Бразилии находится в Южном полушарии, поэтому времена года там противоположны тем, что привычны европейцам: разгар лета приходится на период с декабря по февраль, тогда как зима — достаточно, впрочем, мягкая — длится с июня по август. Во всех областях страны, за исключением самых южных, практически во все времена года держится благоприятная температура воздуха и воды.

В стране имеется несколько отчетливо выраженных климатических зон. Самая влажная и богатая осадками — Амазония. На протяжении всего года путешественнику

обеспечены там тропические температуры около 25 °С при высокой влажности воздуха (80–90%). На северо-востоке почти круглый год стоит сухая и жаркая погода. Для центральных районов Бразилии характерна отчетливая смена двух — примерно по шесть месяцев каждый — климатических периодов: засушливого сезона и сезона дождей. Максимальные температурные значения колеблются здесь от 42 °С летом до минус 6 °С зимой. Вполне ощутимая смена времен года характерна и для субтропических штатов на крайнем юге страны, куда с мая по август временами вторгаются холодные воздушные массы из Антарктики. Впрочем, вдоль побережья постоянный морской бриз обеспечивает ровный, влажный и теплый климат (средняя температура — 22–26 °С).

### Лесные богатства

Выдающийся немецкий естествоиспытатель Александр фон Гумбольдт (1769–1859) в ходе своих путешествий по северу Бразилии оставил описание *гилеи* (от греч. *гилестон* — лес) — вечнозеленого, чрезвычайно богатого разнообразиями флоры и фауны тропического леса, жизнь которого протекает на трех высотных уровнях. Изначально этот лес покрывал 47% территории страны.

В бразильской Амазонии свыше 4000 видов деревьев, в то время как во всей Европе их около 200. Здесь произрастают такие чрезвычайно полезные для человека деревья, как пальмы асаи (*Euterpe oleracea*), дающие масло и сок для приготовления освежающих напитков (в Бразилии бытует поговорка: «Кто вкусил сок пальмы асаи, должен вернуться на берега Амазонки»). Растут знаменитые каучуковые гевеи (*Hevea brasiliensis*), шоколадное дерево (какао) — *Theobroma cacao* L. и бразильский орех паранус (*Bertholletia excelsa*).





Кроме того, в Амазонской гилее произрастают громадное молочное дерево *Calactodendron utile* со сладким съедобным, напоминающим молоко млечным соком, пальма пириуао со съедобными плодами, называемая персиковый орех; «*дынное дерево*» со съедобными плодами весом 2–3 кг; *цезальпиния*, дающая красную фернамбуковую древесину, и много других экзотических растений.

Леса Амазонии славятся также обилием цветов. Многие из них, например орхидея, или гигантская кувшинка (*Victoria Regia*), – украшение ботанических садов всего мира.

К югу от бассейна Амазонки значительную часть субэкваториального северо-востока страны покрывают рощи пальмы бабасу, из семян

плодов которой получают прекрасные технические масла, и пальмы карнауба – бразильцы часто называют ее «деревом жизни», а широко используют в производстве косметики. Белый лес (каатинга – на наречии местных индейцев) так называемой «колючей саванны» (или сертанов) – сухой, всевозможные кактусы, колючие кустарники и сохранившие в себе запасы воды бутылочные деревья – стойко противостоят засухе, длящейся здесь иной раз до одиннадцати месяцев в году.

Поросшие кряжистыми, столстой корой деревьями влажные саванны (кампус серрадос) раскинулись на большей части Бразильского плоскогорья, т. е. на 20% территории страны.

### Диковинные и причудливые животные

Для фауны Бразилии характерны неполнозубые млекопитающие – это ленивец, броненосец (*tatú*) и муравьед, но также обитающая в водах Амазонки сирена (*peixe-boi*) – травоядное животное весьма первобытной наружности. Сюда же относятся и сумчатые, например опоссум. Более 60 видов обезьян, отличающихся характерным хватательным хвостом, обитают преимущественно в лесах. Почти две трети из извест-

## Бразильская смекалка

Казалось бы, от напастей и несправедливостей повседневной бразильской жизни с ее жесткими социальными контрастами, экономической нестабильностью и засильем бюрократизма бразильцу впору впасть в отчаяние. Однако сила противостоять всем этим тяготам и злосчастьям тем не менее почему-то находится, и истоки ее – в легендарном бразильском менталитете. Столетиями развивали в себе бразильцы *jeitinho brasileiro* (*жейтинью бразилэйру*) – так называемую бразильскую смекалку, искусство отыскать выход из любых, самых немислимых положений. Тут работает навык добиваться своего не столько силой, сколько ловкостью, хитростью, сметкой. С помощью *jeitinho*, оказывается, можно протиснуться в битком набитый автобус, получить номер в гостинице, где нет мест, поужинать в ресторане уже после закрытия. Живой здравый смысл, юмор и взаимная доброжелательность помогают обходить бюрократические препоны и вообще как-то пробиваться в жизни, не сгибаясь под гнетом правил и условностей.

ных в Бразилии видов птиц живут в бассейне Амазонки: это попугаи, тукуаны с их массивными клювами, а также колибри, которых называют здесь еще «целующими цветы» (*beija-flor*). На территории всей страны распространены стервятники (*urubús*), деловито выполняющие свою чрезвычайно полезную работу санитаров. Несметные полчища самых разнообразных насекомых, в том числе бабочки самых невероятных раскрасок и форм, муравьи и даже пауки-птицееды, населяют здешние тропические леса.

Более 2000 разновидностей рыб обитают в водном бассейне Амазонки: это и **арапаима** (*Arapaima gigas*) — крупнейшая в мире пресноводная рыба, известная в Бразилии под названиями пираруку, пайш или гигантская красная рыба (по одним данным, она достигает длины 2,4 м и веса 90 кг, по другим — 4,6 м и 200 кг). Это и мелкие, стремительные пирании с их беспощадными, острыми как бритва зубами. Прибрежные океанские воды также чрезвычайно богаты рыбой, моллюсками и ракообразными. Что касается рептилий и земноводных, то их здесь величайшее многообразие: крокодилы-кайманы, всевозможные змеи — от гигантской водяной анаконды до мелких полозов, ужей и гадюк, огромные ящерицы игуаны и гигантские черепахи весом под два центнера.

### Между черным и белым

Язык страны объединяет все ее население — потомков португальских колонистов и европейских эмигрантов, завезенных сюда африканских рабов и поработенных прямо «по месту жительства» индейцев. Население исконных народов, обитавших на здешних землях в пору пришествия первых колонизаторов, сократилось за истекший исторический период до 330 тыс. человек. Почти 40% населения составляют сегодня чернокожие, мулаты и метисы.

### Немного статистики

Статистика подтверждает то, что и так бросается в глаза на бразильских улицах: почти половина из 192,6 млн бразильцев моложе 30 лет. Количество детей в семье зависит от ее общественного положения. Многодетные семьи встречаются преимущественно среди беднейших слоев населения, в деревнях и городских трущобах — там обилие детей по-прежнему считается вернейшей гарантией продолжения рода и более или менее обеспеченной старости.

### Страна городов

Почти 78% бразильцев обитают на 10% территории страны — преимущественно в крупных городах. Там в условиях перенаселенности все острее дают о себе знать социальные контрасты. Поясами нищеты вокруг всех жилых кварталов пролегли трущобы бедняков — так называемые фавелы, скопища жалких лачуг, кое-как сооруженных из фанеры, картона, кровельного железа — из чего придется. В то же время средние слои и богатая верхушка общества обитают в комфортабельных высотках и роскошных виллах.

Укоренившиеся еще с колониальных времен феодальные по сути своей имущественные отношения и социальные структуры препятствуют росту благосостояния сельского населения, которое по большей части живет в крайней бедности. В надежде получить хоть какую-то работу сельчане — как правило, те, кто помоложе и пообразованней, — тысячами устремляются в города на поиски лучшей жизни. Незамужние деревенские девушки часто идут в прислуги в зажиточные городские семьи. Крупные аграрные предприятия, специализирующиеся на монокультурах — в основном это кофе и сахарный тростник, — притягивают к себе толпы сезонных рабочих. Более рискованные рыцари удачи — искатели золота или алмазов (гаримпейрос) —



Все для домашнего алтаря

## Религия

Вместе с конкистадорами-завоевателями в Бразилию пришло католическое христианство. Миллионы представителей коренного индейского населения оказались поработаны и обращены в христианство насильственно, как и завезенные сюда рабами негры из Западной Африки. Но их традиционные языческие божества оказались сильнее новой веры и по сей день пользуются большой любовью. Постепенно образовались **синкретические и анимистические религиозные культы**, такие как *кандомбле* (с. 61) и *умбанда* (с. 22), оказывающие особенно активное влияние на жизнь северо-востока страны.

основывают старательские поселки в бассейне Амазонки. Большинство мигрантов прибывают в города с засушливого северо-востока. Бесконечные затыжки с проведением аграрной реформы снова и снова дают этой миграции дополнительный импульс.

Этому совершенно не противоречит тот факт, что бразильцы образуют самую крупную католическую общину на нашей планете. В условиях социального неблагополучия религия дарит многим жителям страны надежду и опору, более чем терпимо относясь к языческим суе-

## Общие сведения

- **Официальное название:** Федеративная Республика Бразилия.
- **Столица:** Бразилиа.
- **География:** площадь — 8512 тыс. км<sup>2</sup>, 15 700 км сухопутной границы, 7400 км — протяженность береговой линии. 5° с. ш. — 34° ю. ш.
- **Население:** 192,6 млн человек (2007), ежегодный прирост населения — 1,4%, примерно 78% — городские жители, плотность населения — 22 жителя на 1 км<sup>2</sup> (0,5 — в Рорайме, 290 — в Рио-де-Жанейро).
- **Государственный язык** — португальский с характерными бразильскими особенностями.
- **Государственное устройство:** Федеративная президентская республика, 26 федеральных штатов и 1 федеральный округ (*Distrito federal*) вокруг столицы — г. Бразилиа.
- **Экономика:** внутренней валовой продукт — 2024 млрд \$ США (примерно 67,7% сфера услуг, 25,8% — промышленность, 6,5% — сельское хозяйство), на душу населения — 10 465 \$ США. Сумма внешнего долга — 231,6 млрд \$ США.
- **Экспорт:** главные рынки сбыта: США — 14,6%, Китай — 11,5%, Аргентина — 8,6%, Германия — 4,5%. Структура экспорта: более двух третей — товары полного цикла промышленной обработки и полуфабрикаты (самолеты, автомобили, сельхозмашины, морские суда, изделия из древесины и т.д.); по объему сельскохозяйственного экспорта (кофе, сахар-сырец, табачные изделия, апельсиновый сок, соя и др.) Бразилия уступает только США и Франции.
- **Минимальная заработная плата:** 300 реалов (ок. 111 \$) в месяц.